

Porecatu

Categoria

Cidades

Publicado em

09/10/2019



Usina Alto Alegre - Foto: Prefeitura de Porecatu

PAISAGENS EXUBERANTES EM MEIO À NATUREZA

Porecatu está no Norte do Paraná, às margens do Rio Paranapanema, na divisa com São Paulo. Nos anos 70, a área territorial da cidade foi parcialmente alagada com a criação do lago da Usina Hidrelétrica de Capivara. Desse modo, criou-se uma imensa área com lagos como a represa e rios como o Paranapanema, com potencial turístico de pesca muito oportuno e positivo para o município.

A posição geográfica é fator ímpar. Com população de aproximadamente 15 mil habitantes, a principal economia da cidade vinha da agricultura, porém, como Porecatu tem gigantesco potencial hídrico com paisagens exuberantes, está se estruturando para o desenvolvimento turístico, no qual possui uma gama de possibilidades para passeios náuticos, aquáticos, pesca, entre outras atividades.




Foto: Prefeitura de Porecatu

O QUE FAZER

FESTAS



Porecatu tem vários eventos realizados anualmente, como o Festival de Inverno em julho. A festa reúne apresentações culturais com teatro e shows musicais para agradar todos os tipos de estilo.

TRILHAS



Para quem prefere a tranquilidade existem propriedades rurais que oferecem passeios, caminhadas e trilhas, onde grupos de ciclistas também se reúnem.

ESPORTES NÁUTICOS



Pela grande extensão às margens de rio, as atividades aquáticas ganham destaques: esqui aquático, mergulho, caiaque e pesca esportiva.



Represa Capivara - Foto: Prefeitura de Porecatu

DICAS

CURIOSIDADE

O nome do município é de origem tupi-guarani e significa “cachoeira bonita”, originado do Salto de Capivara do Rio Paranapanema.

FEIRA

A Feira do Produtor acontece na primeira quarta-feira do mês, no período noturno, e todos os domingos pela manhã. Além da comercialização de alimentos de produtores locais, há artesanatos, música ao vivo e praça de alimentação.



LUGARES MAIS VISITADOS

Rio Paranapanema
Represa Capivara
Igreja Matriz – Nossa Senhora Aparecida

PASSEIOS




Foto: Prefeitura de Porecatu

Represa Capivara

Com 35 quilômetros de extensão no montante da represa da Usina hidrelétrica Capivara (concessão da empresa CTG Brasil), o local, é ideal para prática de remo, iatismo e stand up.



Foto: Prefeitura de Porecatu

Rio Paranapanema

Com aproximadamente 20 quilômetros de extensão, a jusante da represa até divisa com Centenário do Sul é a escolha perfeita para quem curte mergulhos e pescas recreativa e esportiva. O local oferece a possibilidade de pescar pintado, piauí e dourado, entre outros peixes. O pôr do sol é um show à parte. É um belo cenário para o fim da tarde.



Foto: Banco de Imagens

COMO CHEGAR

O acesso a Porecatu é pela PR-172, BR-277 E BR-376. O aeroporto mais próximo da cidade fica em Londrina, a 80 quilômetros.




Foto: Banco de Imagens

ONDE FICAR

Porecatu possui um hotel aconchegante. Entretanto, a cidade está se estruturando para ampliar sua capacidade de hospedagem para receber ainda melhor os turistas.



Foto: Banco de Imagens

GASTRONOMIA

O prato típico de Porecatu é o salpicão de tilápia defumada. A iguaria é preparada e servida com batata, requeijão, uva-passa branca e maçã. É de dar água na boca!