

# Sapopema

Publicado em  
21/03/2019



Foto: Prefeitura de Sapopema

## **VIVA MOMENTOS INESQUECÍVEIS EM SAPOPEMA**

Uma cidade com vários atrativos para você! Da vida tranquila no campo às aventuras, Sapopema está localizada no Norte do Paraná, a 120 km de Londrina e 300 km de Curitiba. O nome do município tem origem tupi-guarani (sapo = raiz e pema = esquinada), que significa raízes de árvores grandes, grossas e chatas que se projetam para fora da terra.

A fundação do município está ligada à construção da Rodovia Engenheiro Angelo Ferrário Lopes, a Estrada do Cerne, que leva a Curitiba e Alvorada do Sul, perto da divisa do Paraná com São Paulo. As obras começaram na década de 30, época em que foi montada uma casa perto da árvore chamada Sapopema, ao redor da rodovia. A partir daí, muitas pessoas, principalmente viajantes, chegaram e se estabeleceram na região.

O município se destaca pelas belezas naturais como cachoeiras, montanhas, grutas e cavernas. Por conta

disso, atraí visitantes interessados no turismo de aventura, como rapel, trekking, ciclo turismo e muito mais. Sapopema tem aproximadamente 7 mil habitantes, que se dividem entre áreas urbanas e rurais.

As exp

pcionar!



Pico Agudo - Foto: Prefeitura de Sapopema

## O QUE FAZER



### TURISMO RURAL

Não é só o turismo de aventura que se destaca na cidade, há também o descanso no campo. São 45 atrativos naturais catalogados e destes, 11 recebem visitaç o. O Pico Agudo   o principal atrativo do munic pio em n mero de visitantes.



## **AVENTURA**

O turismo de aventura reúne atividades como rapel, trekking, bóia-cross e ciclismo. Diversão é que não falta para os aventureiros!



## **TRILHAS E CACHOEIRAS**

Alguns principais atrativos da cidade são as trilhas e as incríveis cachoeiras, formando um conjunto de beleza



Cachoeira Fazenda Inho-ó - Foto: Prefeitura de Sapopema

## **DICAS**

### **NATUREZA E TRANQUILIDADE**

Além de curtir as atividades de aventuras, a cidade possui diversos encantos naturais para desfrutar, como os campos. Há passeios a cavalo, observação de paisagens e de pássaros, e ainda a chance de se deliciar na culinária rural local.



## LUGARES MAIS VISITADOS

Pico Agudo  
Salto das Orquídeas  
Cachoeira Bela Vista  
Cachoeira França  
Cachoeira da Mata  
Saltinho do Lambari  
Casa de Pedra

## PASSEIOS




Foto: Prefeitura de Sapopema



## **Pico Agudo**

Considerado o pico mais alto do norte do Paraná, com aproximadamente 1.100 metros de altura em relação ao nível do mar, o Pico Agudo está localizado no Assentamento São Luiz II, a 30 km do Centro da cidade. Para chegar até o ponto mais alto da montanha, é necessário percorrer uma trilha de 3,5 km, com dificuldade média a alta. É uma experiência maravilhosa! Ótima opção para se conectar com a natureza.




Foto: Prefeitura de Sapopema

## **Salto das Orquídeas**

Localizado no bairro Lajeado, a 3,5 km do Centro da cidade, o local possui um conjunto de cascatas que é de encantar os visitantes que passam por lá. A principal queda d'água possui 42,75 metros de altura. No local há lanchonete, área de camping com duchas quentes, iluminação, e banheiros.



Foto: Henrick Loyola Porzycki / ANPr

## **COMO CHEGAR**

O acesso principal ao município é pela PR-090. Sapopema fica a 300 km de Curitiba e 120 km de Londrina.




Foto: Banco de Imagens

## **ONDE FICAR**

A infraestrutura turística de Sapopema inclui diversos meios de hospedagem. Há hotéis, pousadas, camping, fazendas, sítios, casas e ranchos com quartos para alugar.



Foto: Banco de Imagens

## **GASTRONOMIA**

A culinária rural é de dar água na boca! Há pratos como frango caipira, porco no tacho e a pururuca de tilápia. O município conta também com restaurantes e lanchonetes deliciosos.