

# Guáira

Publicado em  
10/04/2019



Ponte Ayrton Senna - Foto: Pedro Eduardo Candia / Prefeitura de Guáira

## **HISTÓRIA, CULTURA E NATUREZA ÀS MARGENS DO RIO PARANÁ**

Berço das submersas Sete Quedas, Guáira agrega de belezas naturais a registros da colonização jesuíta. O nome da cidade é de origem Guarani, cujo significado é esconderijo, local de difícil acesso. Tal nomenclatura remete as cachoeiras, que tornavam o Rio Paraná intransponível, dificultando a navegação.

Localizada no extremo Oeste do Paraná, a cidade faz fronteira com o Paraguai e o estado do Mato Grosso do Sul, tendo sua região pertencente aos indígenas até 1556, quando foi ocupada pelos espanhóis. Mas, foi somente por volta de 1900 que o município começou a se desenvolver, com o início da exploração da erva-mate.

Com população estimada de 32.923 habitantes, de acordo com o IBGE, a economia da cidade é pautada na agropecuária (com o plantio de milho, soja e mandioca), indústrias, comércio e turismo.

Um dos pontos mais relevantes da história de Guáira foi o represamento do Rio Paraná, em 1982, para a

construção da barragem da Hidrelétrica de Itaipu. Com isso as famosas Sete Quedas, que na época possuíam o título de maior catarata do mundo em volume de água, foram submersas.

Além de conhecer as maravilhas da fauna, da flora e ter contato com a história local nos museus e pontos turísticos, o visitante que estiver por Guaíra tem a opção de passear de barco pelo local onde ficavam as estrondosas quedas d'água. Nesse ponto do rio, as correntezas são mais fortes, sendo possível também observar a vida aquática. É um espetáculo inesquecível.




Foto: Prefeitura de Guaíra

## O QUE FAZER



### PESCA E ESPORTES AQUÁTICOS

Se você gosta de relaxar e curtir uma pescaria, Guaíra tem boas opções para a prática da atividade. As águas da cidade também permitem a prática de esportes como wakeboard, caiaque, remo e stand up paddle.



## **TRILHA**

Caminhar pela mata nativa à beira de um rio, seguir as pegadas dos animais, ser observado pelos macacos. Assim é o passeio pela Trilha Ecológica Êdela Toldo, uma Reserva Particular do Patrimônio Natural (RPPN) com 57 hectares de área. Na caminhada de mil metros, os turistas podem observar a rica fauna e flora local, refrescando-se ao beber água direto da fonte.



## **PASSEIO DE BARCO**

Além de contemplar a grandiosidade do Rio Paraná, o turista pode relaxar passeando de barco pelas suas águas, o segundo maior rio sul-americano, com extensão total de 4880 km. Durante o verão, é possível ainda desfrutar de momentos de lazer nas bancadas de areia que se formam em alguns pontos de suas margens.



Foto: Rogerio Vasconcellos (Revelest) / Prefeitura de Guáira

## DICAS

### **VISITE A FEIRA DO PRODUTOR**

O turista que procura por alimentos frescos e saudáveis não pode deixar de passar na feira do produtor na Praça Duque de Caxias, aberta todas às quartas-feiras à noite e aos sábados pela manhã.

### **CONHEÇA O MAIOR EVENTO BENEFICENTE DO PARANÁ**

Dentre as diversas festas durante o ano, no mês de abril acontece na cidade a Festa das Nações, evento cujo objetivo é captar recursos para as entidades sociais do município. Vale destacar ainda a tradicional Fronteira do Leite, momento da feira que estimula os produtores através de palestras e competições, como o concurso Delícias do Leite, que premia o melhor doce, queijo e bebida láctea. Quem estiver pela cidade precisa conferir esse evento cheio de tradição, boa gastronomia e shows musicais.

??



Foto: Banco de Imagens

### **COMO CHEGAR**

Localizada a cerca de 680 km da capital, é possível chegar a cidade pelas rodovias BR-163 e BR-272. O acesso aéreo mais próximo que opera voos comerciais é o Aeroporto de Cascavel, a apenas 154 km de

Guaíra.



Foto: Pedro Eduardo Candia / Prefeitura de Guaíra

## **ONDE FICAR**

Para repor as energias, a cidade conta com uma diversificada rede hoteleira, com mais de 700 leitos à disposição dos turistas.



Foto: Arquivo Hotel Deville / Prefeitura de Guaíra

## **GASTRONOMIA**

Quem visita a cidade não pode deixar de experimentar o Pintado na Telha, prato típico cujo preparo segue a técnica indígena. O peixe era a base da alimentação nas aldeias.

Sua preparação na telha também deriva dessa época, visto que a argila era a principal matéria-prima para construção dos objetos da tribo. O resultado é um sabor peculiar, aprimorado pelas cebolas, pimentões, tomates, azeite de dendê, sal e leite de coco. Como acompanhamento, normalmente é servido arroz, pirão e farofa. Aos supersticiosos de plantão, reza a lenda na cidade de que o consumo do peixe ajuda na memória, acaba com as fraquezas do corpo e dá mais disposição.





## LUGARES MAIS VISITADOS

Ponte Ayrton Senna  
Rio Paraná  
Parque Nacional de Ilha Grande  
Lagoa Saraiva  
Casa do artesão

## PASSEIOS



Foto: Kiko Sierich / Prefeitura de Guaíra

**Igreja Nuestro Señor Del Perdón**

Templo de história e fé, a construção se destaca pelas pedras brutas encaixadas, arquitetura normanda e vitrais de origem hispano-argentino. Já as imagens de santos com feições indígenas, como Ignácio de Loyola e Roque Gonçalves, evocam a catequese dos jesuítas. Foi inaugurada em novembro de 1934 pela Companhia Mate Larangeira (devido ao fundador Thomas Larageira), e fica aberta para visitaç o todos os dias.



Foto: Pedro Eduardo Candia / Prefeitura de Guaira

### **Centro N utico Recreativo**

Com uma bela escadaria e sete pavilh es dispostos em c rculo, o pr dio remete a uma aldeia ind gena e   palco de v rios eventos da cidade. A infraestrutura do local   bem ampla contendo, por exemplo, bosque para caminhadas, trilhas de ciclismo, canchas poliesportivas, lagoa artificial,  rea de camping, churrasqueiras e marina com atracadouro. Garantia de momentos de lazer para todas as idades.




Foto: Kiko Sierich / Prefeitura de Guaira

### **Kartodromo Ayrton Senna**

Com apenas 700 metros de extens o, o local recebeu em 1982 ningu m menos que Ayrton Senna, durante o Campeonato Brasileiro de Kart. Com facilidade, o piloto venceu as tr s baterias, deixando seu nome registrado na hist ria da cidade. Hoje, al m de sediar campeonatos de kart, o local   tamb m utilizado pelas pessoas na pr tica de atividades f sicas.



Foto: Kiko Sierich / Prefeitura de Guaíba

### **Cine Teatro Sete Quedas**

Característico por suas paredes de tijolos à vista, o espaço suporta até duas plateias distintas, uma interna e outra externa, ao ar livre, de acordo com o evento. O local tem capacidade para 164 pessoas, sendo constantemente usado para exibição de filmes, peças teatrais, shows e apresentações artísticas.



Foto: Rogerio Vasconcellos (Revelest) / Prefeitura de Guaíba

### **Atelier do Frei Pacífico**

Dedicado à preservação da fauna e flora, o ex-frei franciscano foi responsável pelo reflorestamento da Ilha São Francisco, no Rio Paraná. O acervo conta com aproximadamente 300 peças feitas em madeira e cerâmica, que remetem às belezas da natureza e cultura indígena. O local pode ser visitado mediante agendamento, e as obras do artista plástico e escritor podem ser adquiridas.




Foto: Prefeitura de Guaíba

### **Lagoa Saraiva**

Com água escura e espelhada, a lagoa natural está localizada na Ilha Grande, com cerca de 20 km de comprimento e 10 a 12 metros de profundidade. O local é considerado um santuário ecológico, propício à reprodução de espécies.





Foto: Kiko Sierich / Prefeitura de Guaíra

### **Ponte Ayrton Senna**

Homenageando o inesquecível campeão brasileiro e mundial de Fórmula 1, a ponte liga a cidade de Guaíra, no Paraná, com o município de Mundo Novo, no Mato Grosso do Sul. Construída sobre o Rio Paraná, em seu único trecho não represado, a obra tem 3.600 metros de extensão, sendo também caminho para o turismo de compras em Salto Del Guaíra, no Paraguai.




Foto: Kiko Sierich / Prefeitura de Guaíra

### **Museu Sete Quedas**

Os artefatos indígenas, animais taxidermizados e fotos de época presentes no museu eternizam a história e cultura local. O prédio com mais de um século já foi sede da Companhia Mate Larangeira, e alguns utensílios da indústria também estão presentes no acervo do museu.



Foto: Kiko Sierich / Prefeitura de Guaíra

### **Locomotiva nº 4**

Exposta na Praça Eurico Gaspar Dutra, a locomotiva remete a primeira ferrovia do oeste e noroeste

paranaense, que ligava o município de Guaíra ao distrito de Porto Mendes. Foi construída em 1917 pela Companhia Mate Larangeira, com o propósito inicial de transportar erva-mate e madeiras de lei. Mais tarde serviu como transporte dos turistas que desejavam conhecer as Sete Quedas.




Foto: Pedro Eduardo Candia / Prefeitura de Guaíra

### **Parque Nacional de Ilha Grande**

Muita água e muito verde. Criado em 1997, o Parque Nacional de Ilha Grande é uma das maiores áreas de preservação ambiental do Paraná, unindo em seu vasto ecossistema o que há de melhor do cerrado e do pantanal. Sua área abrange oito municípios, além de Guaíra. Aberto todos os dias para visitação, o turista pode navegar e até nadar nas margens do Rio Paraná. Além das inúmeras belezas da fauna e flora, destacam-se também os sítios históricos e arqueológicos, nas áreas de ocupação das cidades jesuítas e índios Xetá.