

Piraquara

Publicado em
06/05/2019



Parque das Águas - Foto: Bruno Oliveira / Prefeitura de Piraquara

TERRA DOS MANANCIASIS, GUARDIÃ DAS NASCENTES DO IGUAÇU

Piraquara é conhecida por abrigar as nascentes do Rio Iguaçu em seus mananciais de águas cristalinas. A 22 km de Curitiba, o município apresenta patrimônios naturais e cenários de belezas diversificadas. Sua rica cultura provinda da colonização italiana se demonstra na arquitetura, costumes locais e gastronomia.

Entre os pontos turísticos mais visitados estão o Morro do Canal, o Reservatório do Carvalho e a Aldeia Indígena Araçaí, de etnia guarani. Cortando Piraquara, está a centenária estrada de ferro que liga Curitiba a Morretes, onde a aventura começa no primeiro túnel, na localidade de Roça Nova, com 429 metros de extensão.

Piraquara possui ainda inúmeros locais para a prática de turismo de aventura, turismo rural e ecológico, além do cicloturismo que compõem o calendário de atividades turísticas ao longo do ano.



Vista do Morro do Canal - Foto: Bruno Oliveira / Prefeitura de Piraquara

O QUE FAZER



LAZER

Piraquara possui além de trilhas ecológicas, uma infinidade de opções de lazer. Para quem deseja se aventurar, tem escalada e rapel no Parque Estadual Pico do Marumbi.??????



TURISMO RURAL

Para quem gosta de turismo rural e se interessa pelas marcas da cultura italiana, o Caminho Trentino dos

Manar
delícia

la aproveitar as



Área Rural 1 - Foto: Bruno Oliveira / Prefeitura de Piraquara

DICAS

CASA DA MEMÓRIA

O visitante pode também conhecer a Casa da Memória, que conta com o Centro de Memória Ferroviária "Superintendente João Tesserolli Junior" e acervos históricos da formação da região, além de diferentes exposições itinerantes.

MONTANHAS

O clima serrano dá charme ao lugar. A altitude do território varia de 900 a 1.510 metros do nível do mar. O cenário inclui paisagens de altas montanhas, florestas de araucárias e lâminas d'água que formam a cabeceira do Rio Iguaçu, que dão origem às famosas Cataratas do Iguaçu. São 228.850 km² de paisagens contornadas pelas encostas da Serra do Mar.

DETUR – DEPARTAMENTO DE TURISMO

Piraquara tem o Departamento de Turismo (Detur), que oferece informações de agências para prestação de serviços especializados, restaurantes, hospedagens, passeios e atrações turísticas do município. Além disso, o setor realiza trabalho de conscientização para a preservação de trilhas e da natureza.

FESTAS E EVENTOS ESPORTIVOS

O calendário de eventos locais conta diversas atrações! Dentre elas, os frequentes eventos culturais no Parque das Águas, e também, a tradicional Festa Trentina. Há um vasto calendário de festas religiosas, como a Festa de São João e as Festas de São Francisco. Opções não faltam.



Parque das Águas - Foto: Bruno Oliveira / Prefeitura de Piraquara



LUGARES MAIS VISITADOS

Morro do Canal
Parque das Águas Jacob Simião
Reservatório do Carvalho

PASSEIOS




Foto: Sérgio Pinheiro / Prefeitura de Piraquara

Reservatório do Carvalho

Primeiro reservatório para abastecimento público de Curitiba, inaugurado em 1908, é também um belo lugar

para visitaç o. A  rea possui uma boa opç o de lazer para quem gosta de estar em contato com a natureza e de conhecer a hist ria local.



Foto: Bruno Oliveira / Prefeitura de Piraquara

Parque das  guas Jacob Simi o

Localizado na regi o central, o Parque das  guas Jacob Simi o conta com dois lagos, dois vertedouros, decks, mirantes com vista panor mica, palco, pista de caminhada, parque infantil e muito mais! O parque tamb m   local de morada do Tapicuru, uma esp cie de ave da fam lia Threskiornithidae, caracterizada pelas pernas altas e pescoço relativamente longo. O animal   encontrado em brejos, rios e campos arados do interior do Nordeste at  o Sul e Sudeste do Pa s.



Foto: Bruno Oliveira / Prefeitura de Piraquara

T nel do Roça Nova

O T nel do Roça Nova   o d cimo terceiro t nel da Ferrovia Paranagu -Curitiba. Com mais de 450 metros de extens o, o t nel fica localizado no vilarejo do Roça Nova, bairro pacato com poucos moradores.




Foto: Bruno Oliveira / Prefeitura de Piraquara

Morro do Canal

O Morro do Canal faz parte do Parque Estadual do Marumbi. A trilha possui nível de dificuldade baixa para média. O morro tem vias para prática de rapel e escalada em rochas. Na chegada ao topo, o visual é recompensador.




Foto: Jéssica Artigas / Prefeitura de Piraquara

Colônia Santa Maria do Novo Tirol

Fundado por famílias trentinas que chegaram a Piraquara em 1878, o local recebe os maiores eventos da cidade: Festa de Aniversário de Piraquara, Festa do Carneiro no Rolete - a que mais recebe visitantes - e a Festa Trentina, que comemora a chegada de imigrantes na cidade.



Foto: Bruno Oliveira / Prefeitura de Piraquara

Barragem Piraquara II

A Barragem Piraquara II, na região do Alto Iguaçu, teve sua construção iniciada em 2003 e foi inaugurada em 2 de setembro de 2008. Possui reservatório de 21 milhões de metros cúbicos de água e é uma das quatro barragens que compõem o sistema de regularização e reforço para o abastecimento de água de Curitiba.



Foto: Bruno Oliveira / Prefeitura de Piraquara

Barragem Piraquara I – Rio Cayuguava

A Barragem do Rio Cayuguava, também conhecida como Piraquara I, foi a primeira grande barragem para acumulação de água no Paraná. Foi construída com capacidade para 23 bilhões de litros de água, aumentando em 8,5%, ou 600 litros por segundo a oferta de água para Curitiba e região.



Foto: Bruno Oliveira / Prefeitura de Piraquara

Área Rural 1

Já pensou amanhecer na área rural de Piraquara? O município tem belas paisagens naturais com vista para a Serra do Mar e araucárias, espécie de árvore típica da região Sul do País.



Foto: Prefeitura de Piraquara

Memorial da Imigração Italiana

Inaugurado em agosto de 1997, o mural marca os 100 primeiros anos de imigração italiana em Piraquara. A obra de relevo em concreto, do artista Sérgio Pinheiro, aplicada sobre um muro com o formato das casas italianas da época, traz elementos importantes sobre a história do desenvolvimento da colônia.




Foto: Sérgio Pinheiro / Prefeitura de Piraquara

COMO CHEGAR

Os acessos para chegar a Piraquara são pelas rodovias BR-116, BR-277 e Rodovia Deputado João Leopoldo Jacomel (PR-416). A distância entre Curitiba e Piraquara é de apenas 22 km. O Aeroporto Internacional Afonso Pena se encontra na cidade vizinha, em São José dos Pinhais, a 23 km de distância.



Foto: Bruno Oliveira / Prefeitura de Piraquara

ONDE FICAR

Piraquara oferece aos visitantes opções de hospedagem que variam de hotéis fazenda, pousadas, áreas de camping com toda infraestrutura necessária, até as charmosas acomodações rurais.



Foto: Banco de Imagens

GASTRONOMIA

Em visita a Piraquara, o turista pode saborear a deliciosa comida caseira feita no fogão a lenha, pratos da culinária trentina, a tradicional costela fogo de chão, saborosos pratos à base de trutas cultivadas no local, além de encontrar também diversas pizzarias, bares, restaurantes e pubs.