

# Carlópolis

31/05/2019



Aterro e Ponte Interestadual - Foto: Prefeitura de Carlópolis

## **CONHEÇA A CIDADE QUE ATRAI MILHARES DE TURISTAS E PESCADORES**

Em busca de ouro e pedras preciosas, paulistas de São Vicente e Cananeia lançaram às margens dos rios Itararé, Paranapanema e de outros cursos de água, os fundamentos de povoados que se transformaram em centros urbanos. Carlópolis é um exemplo desse tipo de povoamento.

O município fica às margens da Represa da Usina Hidrelétrica de Chavantes, a 369 km de Curitiba, com área inundada de aproximadamente 116 km<sup>2</sup>, fazendo limite com São Paulo.

A localização geográfica tem alguns fatores fundamentais para garantir o desenvolvimento diferenciado em relação à Carlópolis. Dentre eles, a beleza da paisagem, proporcionada pela represa, que aliada ao clima, exerce forte atração na região. O município recebe milhares de turistas e pescadores, devido à grande quantidade e diversidade de espécies na represa. Não deixe de conhecer!



Foto: Prefeitura de Carlópolis

## O QUE FAZER

### DIVERSÃO



Turistas e moradores de Carlópolis usam a Ilha do Ponciano para aeromodelismo, camping, pesca e praia. Além da Frutfest, ali acontece o Torneio de Pesca Esportiva. Prefeitura e governo federal têm parceria para desenvolver o turismo no entorno da Represa Chavantes.



### FESTAS

A Frutfest, festa que celebra o plantio e colheita das frutas, acontece anualmente em setembro, na Ilha do Ponciano. O evento conta com atrações musicais, além de exposições e rodeio. No mês de julho acontece também a Festa da Cerejeira, que marca a florada da árvore.



Lichia - Foto: Prefeitura de Carlópolis

## **DICAS**

### **CAMPING**

Com a intervenção do homem no Rio Itararé, na divisa de São Paulo com o Paraná, foi criada um megarreservatório de água, para geração de energia elétrica. A inundação da área com quase 60 mil hectares, o equivalente à Baía de Guanabara, no Rio de Janeiro, também criou um “mar de água doce”. Boas notícias para quem mora na região e podem desfrutar do recanto ainda pouco explorado. O local é ideal para camping, pesca e esportes náuticos.

### **ILHA DO PONCIANO**

A Ilha 13 ou Ilha do Ponciano, como é popularmente conhecida, fica a 300 metros da área urbana. A entrada é pela PR-218 sentido Fartura (SP). A maior arena de rodeios do Paraná, o Clube Tubarão da Ilha, está lá. O local abriga ainda o Centro de Convenções Multiuso, heliponto, a Gruta Nossa Senhora dos Navegantes e o pórtico, onde funciona a Secretaria Municipal de Turismo.

### **PARK GOLF TAKI-EM**

O Campeonato Brasileiro de Park Golf acontece sempre em junho, nas proximidades da Ponte Interestadual Paraná – São Paulo, às margens da represa de Chavantes. No local, é possível apreciar uma das mais belas paisagens, com cerejeiras, azaleias e ipês-amarelos.



## LUGARES MAIS VISITADOS

Ponte Interestadual Paraná – São Paulo  
Park Golf  
Ilha do Ponciano  
Clube Vale dos Sonhos

## PASSEIOS




Foto: Marcelo Rossi / Prefeitura de Carlópolis

## **Ponte Prefeito Benedito Garcia Ribeiro**

O local está a 11 km do centro da cidade, na PR-218. A Ponte Interestadual que liga o Paraná a São Paulo é um ícone da cidade e a terceira maior do Brasil, com 1,5 km de extensão.



Foto: Prefeitura de Carlópolis

## **Gruta**

A Gruta de Nossa Senhora dos Navegantes foi construída em homenagem à santa padroeira das navegações. Está localizada na Ilha do Ponciano, com a frente voltada para Carlópolis.




Foto: Prefeitura de Astorga

## **Clube Vale dos Sonhos**

O clube foi projetado com o aproveitamento do manancial da Represa Hidrelétrica de Chavantes. O local conta com piscinas, chalés, toboágua, praia artificial, área de pesca, lanchonete, restaurante, espaço para práticas esportivas e muito mais! Não deixe de visitar.




Foto: Marcelo Rossi / Prefeitura de Carlópolis

## **COMO CHEGAR**

Os acessos ao município são pelas rodovias BR-374 e PR-092 (Rodovia Governador Parigot de Souza).



Foto: Prefeitura de Carlópolis

## **ONDE FICAR**

Carlópolis possui ótimas opções de hospedagem para quem deseja ter uma bela noite de descanso. Há hotéis, pousadas e casas de veraneio às margens da Represa de Chavantes para aluguel.



Foto: Banco de Imagens

## **GASTRONOMIA**

O prato típico da cidade é o delicioso filé de tilápia à parmegiana. Em Carlópolis há diversos restaurantes que oferecem cardápios variados.



Clube Vale dos Sonhos e Ilha do Ponciano - Foto: Prefeitura de Carlópolis