

Tamarana

26/06/2019



Foto: Prefeitura de Tamarana

UMA CIDADE PARA REFRESCAR A CABEÇA

Emancipada de Londrina em 1995, Tamarana é um dos municípios mais novos do Paraná e, como todo jovem, a cidade traz consigo o espírito aventureiro. São dezenas de cachoeiras espalhadas pela zona rural, que ainda conta com vastas áreas montanhosas. A Serra do Arreio, por exemplo, tem quase mil metros de altitude e proporciona uma vista que alcança quilômetros de distância.

O território de Tamarana abrange a Terra Indígena Apucarantina, comunidade onde vivem cerca de 1.500 Kaingangs em cinco aldeias. Lá também está um dos principais cartões-postais do Norte do Paraná. É o Salto do Apucarantina, uma queda d'água de 116 metros de altura.

Situada a 340 quilômetros de Curitiba e pouco mais de 50 quilômetros de Londrina, Tamarana tem 14.548 habitantes, segundo o IBGE. A agricultura, através da pecuária e da fruticultura, é a principal atividade econômica da cidade e deriva da agricultura de subsistência.



Serra do Arreio - Foto: Prefeitura de Tamarana

O QUE FAZER

FESTAS



Dentro do calendário religioso, a Festa de São Roque, padroeiro da cidade, ocorre anualmente em agosto e movimentava a cidade com quermesse e shows. Em 13 de dezembro, Tamarana comemora seu aniversário com distintas celebrações.

AVENTURA



Com suas diferentes cachoeiras, desde pequenas quedas d'água até o impressionante Salto do Apucarantina, Tamarana agrega atrativos para perfis variados de visitantes. Há locais para a prática de rapel e trekking, mas as opções não param por aí, já que existem espaços de águas



Recanto Pinhão - Foto: Prefeitura de Tamarana

DICAS

CLIMA

Tamarana se destaca pelas temperaturas agradáveis ao longo de todo o ano.

Embora localizada no Norte do Paraná, a cidade, por seu clima montanhoso, tem brisa em pleno verão. Em determinadas estações, os termômetros chegam a 7 graus a menos do que municípios vizinhos, como Londrina.

AOS AVENTUREIROS

Tamarana é rota para os ciclistas e motoqueiros que não abrem mão de aventura. Outubro é mês do Pedal Solidário Serra do Arreio, que passa por deslu
Endu

recebe o



Pedal Solidário Serra do Arreio - Foto: Prefeitura de Tamarana



LUGARES MAIS VISITADOS

Salto do Apucarantina
Água Viva Recanto
Estância Barão do Rio Branco
Estância Cachoeira
Estância Tamarana
Recanto Meia Serra
Recanto Pinhão

PASSEIOS




Foto: Prefeitura de Tamarana

Salto do Apucarantina

O Salto do Apucarantina é filho de duas mães: Tamarana e Londrina. O rio, que dá nome para a cachoeira, marca o limite entre as duas cidades. O Apucarantina deságua no Rio Tibagi, principal corpo hídrico de toda a região.



Foto: Prefeitura de Tamarana

Água Viva Recanto

Focado em receber eventos como encontros religiosos e casamentos, o espaço tem dois salões com capacidade aproximada para 200 e 100 convidados. Além disso, não faltam alternativas para se divertir: há toboágua, tobolona, sala de jogos, campo de futebol suíço, piscina, entre outros.




Foto: Prefeitura de Tamarana

Estância Barão do Rio Branco

As oito belas cachoeiras que abriga, faz jus ao título de nobreza. O lugar tem estrutura para camping e propicia experiência de contato direto com as belezas da Mata Atlântica do Norte do Paraná.



Foto: Prefeitura de Tamarana

Estância Cachoeira

A pouco menos de um quilômetro da área urbana, está a Estância Cachoeira - Recanto Ecológico, o primeiro empreendimento turístico de Tamarana. Cortada pelas águas do Rio Apucarantina, a atração é um verdadeiro deleite para os olhos. O local oferece dois chalés que, juntos, têm capacidade para 14 pessoas, além de churrasqueiras para quem não dispensa fazer a carne assada.




Foto: Prefeitura de Tamarana

Estância Tamarana

Além de duas represas onde pescadores podem se divertir ao fisgar tilápias e

lambaris, a Estância Tamarana oferece opções de lazer, como passeios de caiaque e banho de piscina. Por sua localização privilegiada, logo ao lado do trevo da rodovia PR-445 com a PR-980, a Estância Tamarana recebe eventos e dispõe de salão de festas com 500 metros quadrados.



Foto: Prefeitura de Tamarana

Recanto Meia Serra

Com suas três cachoeiras (além da caverna), o Recanto Meia Serra tem diversão para quem gosta de esportes de aventura como rapel e trekking. As trilhas são acompanhadas por guia. Está no coração da zona rural de Tamarana, em área montanhosa.




Foto: Prefeitura de Tamarana

Recanto Pinhão

Reúne opções de hospedagem em cenário de mata nativa com diversos exemplares de araucária e uma cachoeira para refrescar a alma.



Foto: Prefeitura de Tamarana

COMO CHEGAR

A PR-445 é a principal via de acesso ao município. Tamarana fica nas proximidades do entroncamento da PR-445 com a BR-376, a Rodovia do Café, que conecta com Curitiba (340 quilômetros de distância).



Foto: Prefeitura de Tamarana

ONDE FICAR

Além das opções de hospedagem disponíveis nos empreendimentos turísticos da zona rural (desde espaço para acampar até amplos chalés e área preparada para receber motorhomes), Tamarana conta com um hotel na região urbana.



Foto: Prefeitura de Tamarana

GASTRONOMIA

Comidas típicas da roça se destacam na gastronomia tamaranense. Eventos que unem música caipira e costela fogo de chão são comuns ao longo do ano - entre eles, a Costela de Chão e Viola, na Estância Cachoeira.

Comida boa, principalmente churrasco no espeto de pau, também é destaque na Festa do Dia do Índio, que ocorre em abril na Terra Indígena Apucarantina e, na Violada Solidária de Páscoa, que é realizada entre março e abril.