

# Ilha de Superagui

Publicado em  
10/02/2019



Foto: Acervo RTVE

## ILHA DE SUPERAGUI

A ilha é o santuário de dezenas de espécies de animais e plantas. Está localizada ao norte da Baía de Paranaguá. O território faz parte do Parque Nacional do Superagui, junto com o Vale do Rio dos Patos, que engloba as ilhas das Peças, do Pinheiro e do Pinheirinho. A região é considerada pela Unesco como Reserva da Biosfera e Patrimônio da Humanidade. A 150 km de distância de Curitiba, a ilha pertence ao município de Guaraqueçaba, próximo à fronteira de Paraná com São Paulo. O cenário, que reúne manguezais e restingas, atrai uma grande diversidade de animais, alguns ameaçados de extinção, como o mico-leão-da-cara-preta e papagaio-de-cara-roxa. Botos são vistos com facilidade nadando entre os barcos de pescadores atracados em frente à ilha, que tem cerca de 700 habitantes. As praias desertas e trilhas ecológicas ajudam a preservar espécies endêmicas, a vida marinha, a fauna e flora da reserva.



Foto: Acervo RTVE

## O QUE FAZER



### **TRILHA DA LAGOA**

São cerca de 3 quilômetros, que ligam o vilarejo à praia deserta. O período entre março e abril é o mais indicado para a observação de pássaros. Nessa época, há uma grande diversidade de espécies, por causa da migração de aves dos países nórdicos para a ilha.

Um trecho da trilha pode inundar de acordo com a maré. Mesmo assim, o trajeto é fácil de atravessar.



## **PRAIA DESERTA**

É a praia perfeita para longas caminhadas, que podem durar entre quatro e sete horas. São 38 quilômetros de extensão. Durante o passeio, que pode ser feito também de bicicleta, a companhia do mar e da Mata Atlântica ao redor nos mostra um cenário único e dá a sensação de solidão em meio à natureza generosa. Prefira sair pela manhã ou no início da tarde para percorrer esse trecho. Perto da vila, um rio de água limpa e escura




Foto: Acervo RTVE

## **DICAS**

Leve um frasco de repelente e reaplique várias vezes ao dia. Antes de sair para as trilhas, reserve uma bolsa com lanches e água. Passar filtro solar e usar um chapéu também são essenciais para quem for desbravar a ilha.

Para quem permanecer alguns dias, a dica é navegar pelos canais que levam às ilhas vizinhas, como a Ilha das Peças, onde há restaurantes de comida caseira e golfinhos nadam com tranquilidade.

Na ilha, também é produzida a Cataia, conhecida como o “uísqe caiçara”. É uma espécie de cachaça feita a partir das folhas de um arbusto encontrado no parque.



## LUGARES MAIS VISITADOS

Praia Deserta  
Ilha das Peças

## PASSEIOS



Foto: Paraná Turismo

### **Barra de Superagui**

É onde se concentram as pousadas, os restaurantes e os campings. Não há carros na ilha. O vilarejo rústico possui casinhas coloridas, bem simples, feitas de madeira. Se você for à ilha em um fim de semana, procure o Bar do Akdov. É o reduto dos moradores para o fandango, dança popular típica do litoral do Paraná. A praia em frente à vila é perfeita para ver os botos, que costumam nadar entre os barcos dos pescadores que ficam atracados por lá. Alguns barqueiros levam os turistas até as ilhas próximas que fazem parte do Parque Nacional. Saindo cedo, é possível percorrer as mais próximas em um único dia.



Foto: Acervo RTVE

### **Ilha das Peças**

Localizada entre Superagui e a Ilha do Mel, fica numa posição estratégica para ver cardumes de botos. O melhor trajeto é por dentro da baía. O mar de fora costuma ter muita turbulência.




Foto: Acervo RTVE

### **Barbados**

As árvores dessa ilha são o dormitório natural do papagaio-da-cara-roxa, ameaçado de extinção. Todo fim de tarde, centenas de casais voltam para a ilha numa grande revoada. O pequeno restaurante do Seo Leo é a

atração da vila de pescadores.



Foto: Paraná Turismo

### **Reserva do Sebuí**

Depois do trecho de barco, é preciso caminhar por quase uma hora por uma trilha no meio da mata. As grandes atrações são as cachoeiras, com águas cristalinas.




Foto: Acervo RTVE

### **COMO CHEGAR**

A única maneira de chegar à ilha é de barco. Você pode partir de Guaraqueçaba, da Ilha do Mel ou de Paranaguá. A viagem dura em média três horas, dependendo das condições do mar. Quem preferir pode ir de voadeira. Custa um pouco mais caro, mas o trajeto é mais rápido.



Foto: Acervo RTVE

## **ONDE FICAR**

As poucas pousadas são bastante simples. Quase todas as construções são de madeira. Nos quartos, costuma haver ventilador, ar-condicionado. TV e frigobar são mais raros de encontrar.



Foto: Banco de Imagens

## **GASTRONOMIA**

Há poucas opções de restaurantes na ilha. Durante a semana, não costuma haver mais que dois ou três abertos para o almoço. A maioria só abre nos fins de semana. O cardápio varia entre pratos à base de frutos do mar, lanches e petiscos.